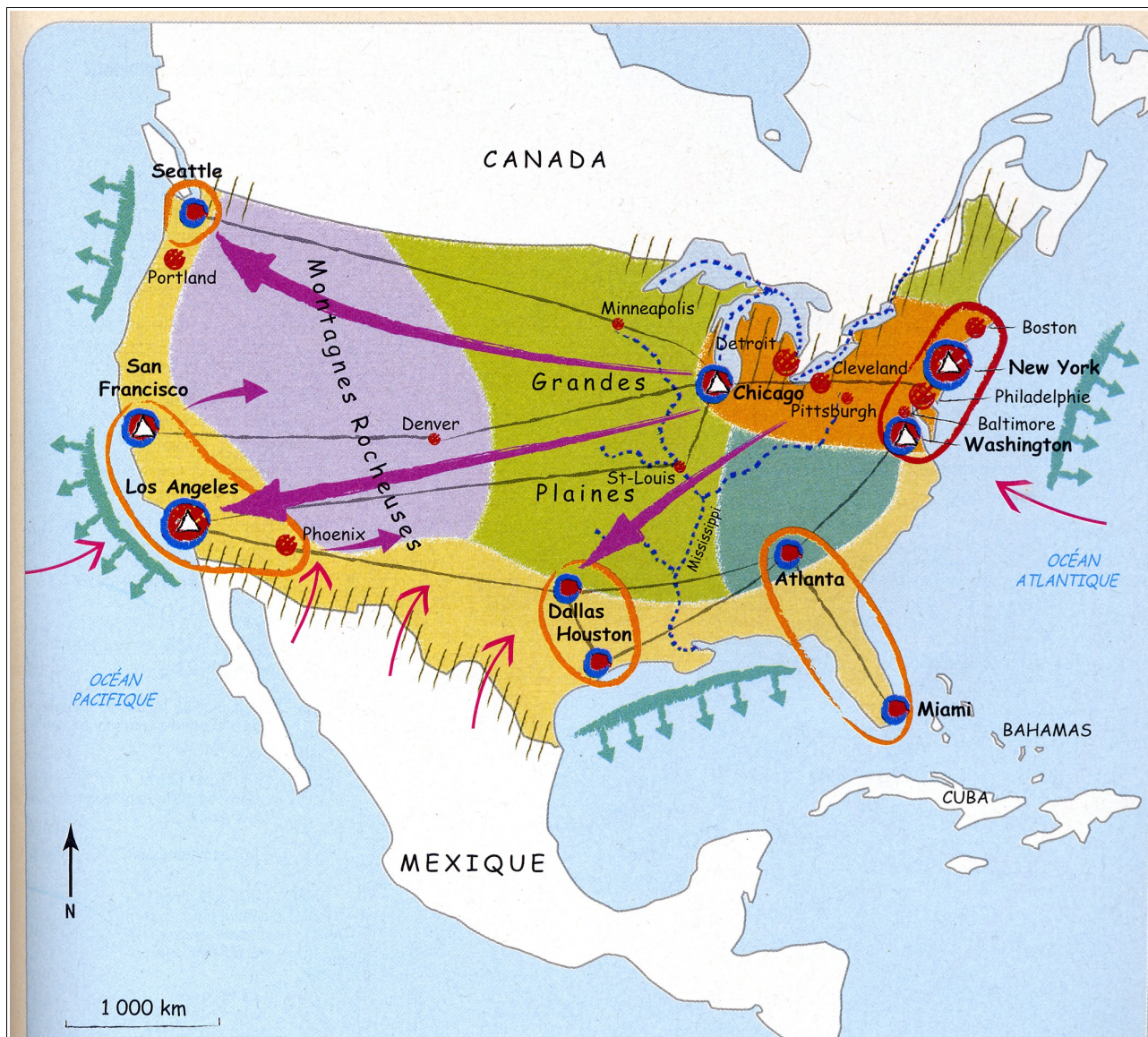






Les dynamiques territoriales aux États-Unis



1. Les grands ensembles

-  Le Nord-Est et la Mégapopolis, toujours le centre des États-Unis
-  Le cœur agricole, l'un des greniers de la planète
-  Le Vieux Sud, dynamisé par les délocalisations internes
-  La Sun Belt, périphérie attractive en plein essor
-  Ensembles les plus dynamiques de la Sun Belt
-  L'Ouest, espace en réserve, dynamisme ponctuel

2. La maîtrise du territoire

-  Grandes voies navigables (fleuve aménagé, lacs, canaux)
-  Principaux flux de population, de capitaux, d'activités (délocalisations)
-  Hubs et Gateways relient les villes entre elles et au Monde
-  Grands axes de transport terrestre (pont intercontinental)

3. Des mutations en rapport avec la mondialisation

-  Villes-mondiales, centre d'impulsion planétaire
-  Métropoles, centres décisionnels et haute technologie
-  Façades maritimes, interfaces majeures : capitaux, technologie, produits industriels
-  Régions transfrontalières dynamiques (accords de libre échange)
-  Flux d'immigration : un territoire attractif